

Panormum tesori sepolti 1000 passi in 20 secoli

Panormum tesori sepolti 1000 passi in 20 secoli

Palermo – Carini



Palermo ammalia con monumenti che splendidamente raccontano la città nei secoli , al visitatore offre un panorama di architetture che dal medio evo al rinascimento passando per il barocco e il rococò Siciliano raccontano fasti e lustri .

La lista dei monumenti (noti) è lunga popolata di “star architettoniche ”



tappe d’obbligo nei tour turistici della città.

Ma Palermo offre molto di più ad un “esploratore culturale” ovvero colui che desidera andare oltre il solito e il consueto .



Tra tutti i tesori che Palermo vanta, più di quanto non si immagini , trovano rilievo i TESORI SEPOLTI , giacciono in profondità , sotto strade , palazzi , chiese , campagne, costituiscono un enorme patrimonio archo-storico che racconta un’altro volto di questa capitale del mare nostrum .

A partire dalle prime comunità cristiane del III secolo fino all’ultimo conflitto mondiale nel 1944 , nelle viscere della città si può consumare una



esplorazione che nulla ha da invidiare a quella di superficie, a volte più intrigante e affascinante.

L'itinerario porta alla scoperta di questo vasto giacimento , è il caso di dire, culturale , con un pizzico di avventura l'esperienza di un viaggio



nella storia non solo della città ma anche della umanità che la popolò. **n.b.** numerosi siti del tour non sono accessibili alla libera fruizione

In sintesi cosa vedremo : cripte medievali , ipogeo del 700 , rifugi



antiaerei , catacombe paleo-cristiane , gallerie idrauliche , cisterne arabe, bagno di purificazione ebraico ,caverne di detenzione del 500.

Prenotazione obbligatoria

Il tour può essere richiesto in 3 modalità ;

Tour Base durata h. 3,30 circa (Tour Urbano)



Tour Avanzato durata 1/2 giornata (Tour Urbano e extraurbano)

casco di sicurezza in dotazione

Tour Integrale durata Full day

Tour Urbano e Extraurbano

casco di sicurezza in dotazione

[Come Prenotare](#)

[Richiedi /Preventivo](#) (senza impegno)

Quote e programma ? richiedi anche via *WhatsApp* al 3407258473

Per altre info *Scrivi: info@turismoambientalesicilia.it – itinerari@ctasicilia.it*

Contatti : ita 340 7258473 – eng 345 7306841

Whatsapp: 3407258473

[Navigando la Timpa di Acireale ,le Grange benedettine](#)

Navigando la Timpa di Acireale, le Grange benedettine

Acitrezza – A.M.P. Isole dei Ciclopi – CapoMulini – S.Maria La Scala



La Timpa è un promontorio di circa 80 m di altezza a ridosso della costa di Acireale. È compreso nel comune di Acireale, lungo la costa che da Catania porta a Riposto.

L'ambiente terrestre è caratterizzato da rocce di origine vulcanica



gradinate e da diverse faglie dove cresce una fitta vegetazione. L'ambiente marino riserva al visitatore uno degli scorci di mare tra i più affascinanti e suggestivi dell'intero tratto di costa con panorami mozzafiato.

La storia di questo composito ambiente a confine tra terra e mare è ricca di straordinari capitoli , alcuni poco conosciuti , tra qui il capitolo dedicato alla espansione normanna e benedettina all'indomani della conquista di Catania dal primo dei Ruggeri di Altavilla.

Il Tour si svolge via mare con partenza da Borgo Acicastello e Borgo Acitrezza , con una straordinaria navigazione sotto costa a bordo di suggestive lance da pesca in legno tipiche della marineria Catanese recuperando emozioni e sensazioni legate alla tradizione marinara del luogo .

Dopo una piacevole navigazione costeggiando la riva lavica della Timpa si



sbarcherà a terra nel piccolo ridosso sabbioso nella suggestiva frazione di Santa Maria la Scala , a piedi dalla spiaggia si inizia una escursione facile con l'esplorazioni di alcuni dei siti storici dislocati in loco , alla scoperta di piccoli tesori d'arte , siti storici di epoca medievale , e straordinari punti di osservazione ambientali e paesaggistici.

Durata h.2,45 minuti circa

Opzione Mattina

Opzione Pomeriggio /tramonto

Prenotazione obbligatoria.

Attivo tutto l'anno

(Il fascino del mare regala emozioni tutto l'anno)

Imbarcazioni: Legno tipiche locali

[Come Prenotare](#)

[Richiedi /Preventivo](#) (senza impegno)

Programma + quota individuale ? Richiedilo con Whatsapp al 3407258473

Per richiedere il programma in dettaglio

Scrivi: info@turismoambientalesicilia.it – itinerari@ctasicilia.it

Contatti : ita 340 7258473 – eng 345 7306841

Whatsapp: 3407258473

[Capo Milazzo natura e mare da Monte Trino a punta del capo](#)

Capo Milazzo natura e mare da Monte Trino a punta del capo

Milazzo – Capo Milazzo – Monte Trino – Riserva naturale di Capo Milazzo



Milazzo , città di fondazione greca del del 761 a.c. sorge sulla penisola nota come “Capo Milazzo”, un promontorio che si estende per oltre 8 km sul Tirreno delimitato ad est ed ovest dai golfi di Milazzo e



Patti .

Questo “balcone” proteso sul Tirreno, di una bellezza mozzafiato è un vero e proprio paradiso naturalistico e ambientale , capace di regalare suggestioni e scenari d’incanto .



Sullo stesso promontorio sono disposti piccoli e preziosi romitaggi di antichissima datazione dovuti alle condizioni di splendido isolamento e ricchissima natura che prestavano il luogo alle scelte di isolamento eremitico per asceti religiosi da parte di uomini di intensa spiritualità ed elevazione a partire dalla tarda antichità sino al medioevo, troviamo infatti un piccolo santuario rupestre in origine dedicato a



Sant’Antonio di Padova o su Monte Trino la piccola chiesa SS Spirito Santo.

Ma il vero spettacolo è la natura che qui spadroneggia con scenari tra natura e mare di elevata intensità, percorrendo i sentieri scolpiti nel promontorio , profumi e immagini rapiscono o e stupiscono , specie al tramonto.

Il Tour esplora con un percorso assolutamente straordinario per bellezza , alla portata di un bravo camminatore la distanza tra la elevazione di Monte

Trino (127 m s.l.m.) con il piccolo santuario di SS.Spirito santo , e la punta del capo Milazzo passando per il santuario rupestre .

Richiedi di partecipare / Richiedi per te e il tuo gruppo

[Come Prenotare](#)

[Richiedi /Preventivo](#) (senza impegno)

Programma + quota individuale ? Richiedilo con Whatsapp al 3407258473

Per richiedere il programma in dettaglio

Scrivi: info@turismoambientalesicilia.it – itinerari@ctasicilia.it

Contatti : ita 340 7258473 – eng 345 7306841

Whatsapp: 3407258473

Milazzo la Città Fortezza e il borgo medievale

Milazzo la Città Fortezza e il borgo medievale




Milazzo , città di fondazione greca del del 761 a.c. sorge su di una penisola che si estende per oltre 8 km sul Tirreno delimitata ad est ed ovest dai golfi di Milazzo e Patti . La città di Milazzo rientra nel club dei Borghi più belli d'Italia .

Il nostro tour ha per obiettivo il “Castello” di Milazzo sembrerebbe poca cosa tale da giustificare la meta, in realtà occorre precisare



che il castello è una “cittadella fortificata” dotata di una architettura e uno sviluppo complesso e molto articolato , rara combinazione in terra di Sicilia rispetto ai castelli distribuiti sull'isola .


Inoltre la cittadella insiste e coincide sul luogo di fondazione di Milazzo



in eta medievale . La visita quindi corrisponde sia al "castello" che all'antico borgo .

La cittadella militare consta di più parti e di epoche diverse , la più antica al suo interno è di origine Normanna , un'altra Sveva , una Angioina, e la più ampia composta dalla cinta esterna e da un sistema di bastionature che cingono l'intera cittadella , di epoca Aragonese .

Si intuisce già la complessità del tour che deve illustrare una struttura



castrale sviluppata lungo secoli , che nasce con esigenze e soluzioni legate ad una tecnologia adeguata ad armi da lancio e da taglio, per evolversi dal XV secolo in avanti, secondo una tecnologia legata invece all'uso della polvere da sparo ed dalle armi da fuoco.

All'interno della cittadella insistono , come già accennato , una serie



di evidenze che raccontano il nucleo della cittadella medievale.

Cosa vediamo : Il Mastio , la cinta spagnola, i Bastioni ,delle Isole le gallerie contromina ,il rivellino di san Giovanni , la fonderia per la fusione del piombo, le porte ferrate di Santa Maria , il Duomo



vecchio , la chiesa dell'annunziata, il monastero del SS.Salvatore , cinta e la porta aragonese , la torre normanna ,la sala del camino svevo.

Richiedi di partecipare / Richiedi per te e il tuo gruppo

[Come Prenotare](#)

[Richiedi /Preventivo](#) (senza impegno)

Programma + quota individuale ? Richiedilo con Whatsapp al 3407258473

Per richiedere il programma in dettaglio

Scrivi: info@turismoambientalesicilia.it – itinerari@ctasicilia.it

Contatti : ita 340 7258473 – eng 345 7306841

Whatsapp: 3407258473

[Sant'Agata la "Nuova" da Abbazia munita a Cattedrale](#)


Sant'Agata la "Nuova" da Abbazia munita a Cattedrale, dal medioevo al barocco Siciliano



La cattedrale per definizione “ecclesia cathedralis”, è il centro liturgico e spirituale della diocesi , il luogo che ospita la “cathedra” del vescovo .

la storia di una cattedrale coincide con il luogo “simbolo” in cui si identifica la città che la ospita, un testimone d’eccellenza che con le sue evoluzioni storiche e architettoniche nei secoli , racconta la storia le vicende il costume e le società della comunità che rappresenta .

Il suo valore intrinseco, tracima il valore spirituale e liturgico e diventa



memoria della città stessa.

Questo tour non è la “visita” guidata della cattedrale, bensì un itinerario che inizia fuori dalla odierna cattedrale e racconta una parte della storia della città seguendo le vicende e le trasformazioni subite nei secoli della “sua” “Mater Ecclesia”.



Il tour inizia narrando la storia della cattedrale di Catania partendo dal suo originario luogo di fondazione quale luogo di culto nato per ospitare le reliquie della martire S. Agata agli albori del cristianesimo, e prosegue sino allo spostamento e rifondazione della cattedrale attuale avvenuto nel 1086 sotto il primo dei normanni a Catania, in quella che oggi è conosciuta come "Piazza Duomo" .

L'itinerario scopre l'esterno e l'interno della "Nuova" Cattedrale



illustrandone storia ,passaggi e tragedie, le modifiche costruttive funzionali ai diversi scopi quali "ecclesia munita" in epoca



normanna , gli abbellimenti architettonici intervenuti dal medioevo alla rinascita e ricostruzione in epoca barocca . All'interno verranno mostrati e commentati alcuni ospiti "illustri" le cui spoglie dimorano ,aspetti costruttivi e stilistici , i dipinti di maggior rilievo.

Opzioni:

Itinerario Base durata h. 2.00 (circa)

Itinerario integrale durata h. 3,00 (circa)

Richiedi di partecipare / Richiedi per te e il tuo gruppo

[Come Prenotare](#)

[Richiedi Preventivo](#) (senza impegno)

Per richiedere il programma in dettaglio

Scrivi: info@turismoambientalesicilia.it – itinerari@ctasicilia.it

Contatti : ita 340 7258473 – eng 345 7306841

Whatsapp: 3407258473

Oratori cave e "pirrere" Siracusa e dintorni

Oratori cave e "pirrere" Siracusa e dintorni tra sacro pagano e profano
Siracusa – Priolo – Melilli



Siracusa ,e i suoi dintorni, presenta una lunga serie di siti di rara o difficile fruizione , questo tour esplora una serie di siti straordinari di epoca variabile dal V al XIX secolo, tesori straordinari legati ad attività umane disparate .

la visita si addentra alla scoperta di luoghi sacri di diversa cultura e



orientamento pagani , cristiani ed ebraici , cave a cielo aperto e profonde e gigantesche cave sotterranee "pirrere", cisterne di epoca greca trasformati in cenobi bizantini scavati nel tufo con affreschi meravigliosi .



Il tour offre al viaggiatore una straordinaria alternanza di "punti di vista" mischiando sacro e profano , svelando luoghi , società arcaiche e recenti , alternando visite urbane o extraurbane , in contesti naturalistici di straordinario fascino , ed altri nel cuore della città o nei dintorni di essa.

Per lunghezza e numero di siti da visitare il Tour può essere fruito nelle



seguenti opzioni:

Siracusa Tour urbano

Durata h 3,00 ore

Siracusa Tour extra urbano

Durata h.4,00

Siracusa Tour misto

Durata Giornata intera

[Come Prenotare](#)

[Richiedi Preventivo](#) (senza impegno)

Programma e quote sul tuo Smartphone? con WhatsApp al 3407258473

Per richiedere il programma in dettaglio

Scrivi: info@turismoambientalesicilia.it – itinerari@ctasicilia.it

Contatti : ita 340 7258473 – eng 345 7306841

Whatsapp: 3407258473

[Le chiese Barocche di Catania](#) [itinerario delle chiese maggiori](#)

Le chiese Barocche di Catania storie e metamorfosi delle chiese maggiori del centro storico



Superato l'editto di Costantino nel 313, finite le persecuzioni, la chiesa intesa come struttura architettonica è uscita allo scoperto e segnato la storia dell'uomo.

Con ardite soluzioni architettoniche e progettuali le chiese sono testimonianza della cultura, sensibilità, aspirazioni e dell'ingegno dell'uomo nell'arco di secoli. Il concilio tridentino 1545 – 60 segna una



svolta epocale con riflessi giganteschi nella cultura e nella società, da quel momento in avanti la chiesa nel suo complesso vive una rivoluzione culturale e progettuale.

A Catania dopo il tragico terremoto del 1693 , la città distrutta si



raccoglie in un gigantesco sforzo ricostruttivo , la chiesa Catanese segna la sua rinascita convogliando artisti , pittori e scultori , commissionando opere artistiche , costruzione e ricostruzione di chiese a valenti architetti, rinasce la chiesa Catanese nel segno del barocco .

Nuove chiese , splendide trasformazioni di chiese precedenti , tutte



risorgono secondo i canoni conciliari in una nuova Catania ridisegnata come una grande quinta teatrale, con un occhio ad effetti prospettici, scenici e fughe come un grande "dipinto" urbano.



Il Tour esplora le chiese maggiori di Catania , raccontandone , la storia , lo sviluppo esterno e interno e le straordinarie "curiosità" legate ad alcune di queste.

Le chiese oggetto di visita sono : La Cattedrale , San Pacido, La Badia di Sant'Agata , Santa Maria dell'elemosina, San Biagio , Sant'Agata al carcere , San Benedetto, San Giuliano, Santa Maria dell'aiuto, Santa Chiara.

Richiedi di partecipare / Richiedi per te e il tuo gruppo

[Come Prenotare](#)

[Richiedi Preventivo](#) (senza impegno)

Per richiedere il programma in dettaglio

Scrivi: info@turismoambientalesicilia.it – itinerari@ctasicilia.it

Contatti : ita 340 7258473 – eng 345 7306841

Whatsapp: 3407258473

[I tesori di Buscemi itinerari culturali negli Iblei](#)

I tesori di Buscemi itinerari culturali negli Iblei



Posta al centro degli Iblei a 760 mt s.l.m , Buscemi piccolo borgo abitato da 1000 abitanti circa , sorge al centro di un vero e proprio “giacimento” culturale e naturalistico , stretta com’è tra la splendida Valle del fiume Anapo , la necropoli di Pantalica e Palazzolo Acreide (la piccola Siracusa) , sito ricco di storia , dichiarato patrimonio Unesco.



Senza andare oltre Buscemi è, essa stessa , un vero e proprio scrigno culturale , ricca di siti archeologici , storici e siti monumentali il borgo rappresenta l’archetipo della summa culturale Siciliana , concentrata in un unico luogo.

L’ultima “versione” del paese ovvero quella intervenuta con la ricostruzione dopo l’evento sismico del 1693 , vede a Buscemi una concentrazione di



originali chiese barocche in “perfetto” stile Borromeo o contro-riformato, da manuale scolastico. Esse da sole valgono la visita e la narrazione.

Il Tour esplora lo “Scirigno-Buscemi” il suo barocco perfetto con le sue splendide chiese urbane e suburbane , il castello medievale normanno del XII secolo , con una escursione naturalistica in valle carsica si esplora un gioiello di basilica rupestre bizantina di San Pietro decorato da pitture rupestri , il tour si conclude sopra il Monte Casale alla scoperta della mitica Kasmenai o Casmene , colonia siracusana del 644 a.c. , città fortificata con le sue mura ciclopiche lunghe oltre mt 3400.

Richiedi di partecipare / Richiedi Tour

[Come Prenotare](#)

[Richiedi Preventivo](#) (senza impegno)

Per richiedere il programma in dettaglio

Scrivi: info@turismoambientalesicilia.it – itinerari@ctasicilia.it

Contatti : ita 340 7258473 – eng 345 7306841

Whatsapp: 3407258473

[Siracusa sotterranea la città celata](#) [tesori sepolti e misteri da svelare](#)

Siracusa sotterranea la città celata tesori sepolti e misteri da svelare
Siracusa centro – Siracusa periferia – Priolo – Riserva Naturale Plemmirio

Siracusa sotterranea nasconde nel sotto suolo veri e propri capitoli della



storia millenaria della città .


In Sicilia, città di antichissime origini, nel susseguirsi dei secoli, tormentate dall’operato umano , dalla natura del territorio e da drammatici eventi naturali , hanno mutato aspetto a volte con trasformazioni radicali,

consegnandosi oggi ai visitatori solo nell'ultima "edizione".



Nel sottosuolo di Siracusa grazie anche alla natura friabile del sottosuolo sono stati scavati chilometri di gallerie utilizzati nei secoli con diversi scopi e destinazioni. Celati da ricostruzioni superiori, stratificazioni dovute a riedificazioni successive, trasformazioni od anche a tragici eventi naturali, giacciono nascosti nel ventre della città veri e propri tesori d'arte di storia di archeologia ed antiche architetture.

Percorrere questi sentieri "atipici" fuori dai circuiti turistici convenzionali, regala al viaggiatore curioso una conoscenza più approfondita ed affascinante della storia anche remota della città,



permette di esplorarne da altra angolatura i suoi trascorsi storici tramite testimonianze architettoniche e "curiosità" che lasciano piacevolmente stupiti.

Il Tour propone la scoperta di un repertorio vasto e straordinario che alterna, immense cave sotterranee, pozzi e siti produttivi di epoca greca, catacombe pagane e cristiane, sacelli bizantini, testimonianze sepolte



della cultura ebraica, sepolture monumentali del V secolo, cripte medievali, chiese delle origini, gallerie e cisterne di epoca greca utilizzati nel secondo conflitto mondiale come rifugi per la popolazione, rifugi e postazioni militari del secondo conflitto mondiale.

Il Tour può essere fruito nelle modalità:

Tour base – durata 3 ore (Percorso urbano)

Tour avanzato 1/2 giornata (Percorso urbano ed extra-urbano)

Tour integrale giornata intera (Urbano extraurbano)

Itinerari correlabili e integrabili

Catania sotto Catania , la città sotterranea gallerie cripte e grotte

Riduzione per il Tour doppio : Siracusa la città celata + Catania la città sotterranea

Richiedi la riduzione prevista nella "Richiesta di preventivo"

Come Prenotare

Richiedi Preventivo (senza impegno)

Quote individuali e di gruppo ? indica l'oggetto e richiedi il programma completo anche via Whatsapp al 3407258473

Per richiedere il programma in dettaglio

Scrivi: info@turismoambientalesicilia.it – itinerari@ctasicilia.it

Contatti : ita 340 7258473 – eng 345 7306841

Whatsapp: 3407258473

Acque di Jaci le antiche vie , dalla timpa alle terme romane


Acque di Jaci le antiche vie , dalla Timpa alle terme romane di S.Venera

Siamo nella frazione di Acireale , bellissima cittadina barocca ricca di



storia ed arte alle porte di Catania , ci muoviamo in uno spazio compreso tra la cresta della falesia della "Timpa" una straordinaria balza lavica (Riserva Naturale) coltivata a terrazze , che dal livello del mare sale quasi in verticale ,sfiorando i 200 mt s.l.m , e la frazione di Reitana , posta sulla fascia somitale della balza per poco meno di 4 chilometri a monte.

Il percorso si snoda in parte sulle antiche trazzere e sentieri già in uso dal 500 che collegavano dall'interno verso il mare , diverse fonti d'acqua



dolce , scali a mare e mulini della zona.

"L'acqua del ferro" il piccolo borgo a mare di Santa Caterina , "Acqueranni" la Timpa di Don Masi ,la Reina , poco sopra Acireale , le Terme Romane di

Santa Venera , questi alcuni dei luoghi toccati dalla escursione.



Tanti gli elementi storici e naturalistici da "raccontare" lungo il cammino : la natura della riserva della " Timpa" con il Bagolaro dell'Etna , la Roverella Monumentale l'olmo l'euforbia l'asparago pungente , le piccole chiese 700centesche disposte lungo il percorso come la



chiesetta della Madonna dell'Aiuto , le botteghe del folklore dei "Pupi e Pupari" , il belvedere mozzafiato di borgo Santa Caterina , le sorgive di acqua dolce e ferrosa , i mulini del 500 della Reitana , le antiche fabbriche di epoca romana con le fornaci e le straordinarie terme romane romane con il loro "hypocaustum" per la distribuzione delle acque e dell'aria calda.



Un piccolo viaggio tra le pieghe di questa area del territorio così ricca di natura e cultura , un percorso emozionale che aiuta a scoprire un aspetto affascinante e poco conosciuto di questa area

geografica e culturale , con una storia che dal I secolo giunge ai primi dell'ottocento.

Info sul percorso

Difficoltà nessuna di rilievo

Percorso di tipo Turistico

Elementi : paesaggistici , naturalistici , storici , archeologici , cultura locale.



Durata approssimativa : 3,00 a/r + 1 spostamento breve in auto
Abbigliamento consigliato : berretto , sportivo , scarpe tennis

Richiedi di partecipare

[Come Prenotare](#)

[Richiedi Preventivo](#) (senza impegno)

Per richiedere il programma in dettaglio

Scrivi: info@turismoambientalesicilia.it – itinerari@ctasicilia.it

Contatti : ita 340 7258473 – eng 345 7306841

Whatsapp: 3407258473