

Siracusa fuori rotta tour in 2 giorni

Siracusa fuori rotta tour in 2 giorni



2 giorni di itinerari alternativi
tra cielo terra e mare

www.ctasclia.it



Siracusa – Siracusa mare – Riserva marina del Plemmirio – Melilli – Priolo Gargallo – Riserva Pantalica – Penisola di Thapos – Borgo Ferla – Borgo Buscemi – Monti Iblei – Noto antica – Riserva Vendicari sud



Siracusa è una tappa immancabile per chiunque progetti un viaggio in Sicilia partendo dall'area orientale dell'isola.

Generalmente il cliché di visita di Siracusa è ben noto e fortemente sponsorizzato dal web (..le 10 cose da vedere a...) gli operatori turistici



si orientano su siti sconosciuti e "brevettati".

Questo Tour si rivolge a chi voglia scoprire Siracusa con altro passo altra prospettiva . Una scelta ideale anche per chi è già stato qui e vuole



cambiare esperienza di visita di Siracusa e dei suoi dintorni così ricchi di sorprese e mete affascinanti.

"Siracusa fuori rotta tour" si articola su 2 giorni pieni , con la possibilità di un 3 giorno(con 2 alternative) altrettanto denso di sorprese



Il programma è ricco e vario, molte le tappe ed i punti vista nuovi e inconsueti, l'itinerario si propone in una alternanza di itinerari urbani, extraurbani, naturalistici e marini* (*marzo-ottobre)



Naturalmente tutto può essere modificato e personalizzato in base a specifiche esigenze.

Dove andremo: Il tour inizia con **Siracusa** scoprendone sotterraneità inedite o poco conosciute, è un fatto che il sottosuolo di Siracusa celi straordinari **gioielli** archeologici storici e artistici , tombe , cripte medievali , catacombe romane , chiese bizantine , rifugi antiaerei .




Scopriremo cicli di pitture murali paleocristiane e bizantine a tema religioso di impatto come lo splendido dipinto dei 40 martiri di Sebaste , le prime **epigrafi** cristiane in greco, ci avventureremo lungo i corridoi-rifugio antiaerei utilizzati dalla popolazione durante il II conflitto mondiale per proteggersi dai bombardamenti qui dove si celano ambienti curiosi tra storia e archeologia in un volto inedito di Siracusa.

Camminando nel cuore di **Ortigia** nei vicoli della "**giudecca**" ,



quartier ebraico tra i più antichi della Sicilia scenderemo **10 metri sotto** la superficie per commentare la storia e le origini dei bagni rituali dell'antica comunità ebraica Siracusana realizzati su preesistenze di pozzi di epoca greca.

Fuori Siracusa cambiamo scenario avventurandoci in uno dei siti archeologici



e naturalistici unici in Sicilia , la penisola di **Thapsos** siamo sul mare e nel cuore di uno dei siti archeologici di maggiore valore archeologico compresi tra il XIV e XIII secolo prima di cristo , visiteremo una necropoli **micenea** scavata nella roccia calcarea sul mare con le caratteristiche tombe circolari "tholos" lungo il sentiero altre sorprese




ci attendono una torre di avvistamento spagnola , una antica salina del XVI secolo , i camminamenti sotterranei di una batteria di artiglieria contraerea dell'ultimo conflitto.

Non potrà mancare via terra una escursione nel sito Siculo per eccellenza tra natura rigogliosa e archeologia ci troviamo nella **Riserva di Pantalica** camminando su stretti sentieri a picco sulla valle fluviale alla vista del



fiume Calcinara esploreremo tombe dell'età del ferro , una piccola serie di oratori e **chiese bizantine** scavate nella roccia da monaci provenienti dall'Oriente e siti abitativi .

Chiudiamo la giornata in barca navigando la **Riserva marina del Plemmirio** che ci regala altre prospettive e sorprese come la **grotta della pillirina** e la cava greca tutto con una navigazione sotto-costa e a lento moto per gustare colori profumi e prospettive.



La terza giornata può essere selezionata a scelta :

Opzione Iblei Nord:

E' dedicata alla scoperta degli **Iblei** e del **barocco** tra i più affascinanti



di questa parte della Sicilia . Tappe per intenditori fini su siti poco battuti dal turismo commerciale.

Ci addentreremo sul tavolato carsico degli Iblei per scoprire due borghi unici e di cruda bellezza **Ferla** parte sud della riserva naturale di Pantalica con i suoi **insediamenti rupestri** medievali e **Buscemi** borgo barocco nel club dei borghi d'Italia, grazie ai collegamenti locali visiteremo appositamente una serie di **capolavori** chiesastici **barocchi** usciti dalla mano di Carlo Borromeo, niente da invidiare alla celebrata Noto in una atmosfera decisamente più intima , scopriremo come il Barocco Siciliano si



celi in tutto il suo splendore fuori dalle rotte convenzionali.



La chiusura della giornata ci vedrà sul **mare** fronte Siracusa una piacevole passeggiata in **barca** ci regalerà l'ultima di una serie di istantanee che ci accompagnerà per tutto l'inverno a venire.

Opzione Iblei Sud:

Ci spostiamo poco più a sud per esplorare **Noto antica** l'insediamento



originario di Noto oggi affascinante città fantasma con uno straordinario repertorio architettonico di epoca spagnola con le sue vie urbane divenuti sentieri erbosi , i fantasmi architettonici delle chiese e dei palazzi nobiliari, le mura e la fortezza medievale oggi pallido ricordo della noto originale prima di essere travolta dal sisma del 1963 ma

assolutamente da non perdere.

Dall'antica città usciremo per avventurarci a **cava carosello** tra natura



rigogliosa e pozze di acqua cristallina , alla scoperta delle antiche **concerie arabe** in un affascinante itinerario naturalistico che ci presenta la natura mediterranea e le rimanenze di antichi appendici oggi nascoste nella natura della antica periferia della originaria Noto.

Concluderemo sulla riva del mare esplorando la **Riserva di Vendicari** meno



nota, l'area sud della riserva , tra sentieri immersi nella natura mediterranea con il mare di fronte, tra alberi di carrubo e cespugli di ogliastro visiteremo un **insediamento bizantino dell' VIII secolo** con la sua originale chiesa a trifoglio (Tricora) a pianta circolare, architetture di provenienza Siriaca non rare in Sicilia, la necropoli dell'antico



villaggio poco distante e al termine (in stagione) un bagno rinfrescante a mare sulla spiaggia per concludere 3 giorni ...fuori rotta.

Informazioni generali

Durata full day gg 2 + 1* (*facoltativo o sostitutivo)

Partenza : Catania / Siracusa

Mezzo: incluso o escluso su richiesta

Pernottamento: su richiesta (con strutture B & B urbane convenzionate).

Accessori di abb.to consigliati: scarpe da trekking o similari , zaino ,torcia personale, coperture adeguate , berretto ,crema solare (estate)

[Come Prenotare](#)

[Richiedi /Preventivo](#) (senza impegno)

Quote individuali sul tuo smartphone? WhatsApp al 3407258473

Per altre info Scrivi: info@turismoambientalesicilia.it – itinerari@ctasicilia.it

Contatti : ita 340 7258473 – eng 345 7306841
Whatsapp: 3407258473

Catania e l'Etna dal mare passeggiata in barca



Catania e l'Etna vista dal mare passeggiata in barca


La visita turistica di Catania non può prescindere da una visita della città e del suo vulcano dalla straordinaria prospettiva del mare.

Questo tour consente una vista della città e dell'Etna, unica e



straordinaria con immagini (anche fotografiche) da cartolina, se baciati dal meteo giusto.

L'esperienza per essere proficua non deve essere orfana di una serie di spiegazioni, commenti e visite sia da terra che dal mare che contribuiscono



a dare senso compiuto ed informazioni esaustive al viaggiatore, quindi folklore, storia dei luoghi, storia dei monumenti nascosti, storia della marineria e delle sue tradizioni servono a completare la



visita e la comprensione della cultura locale.

Il Tour è diviso in due momenti , uno a terra sul borgo ed uno in mare. L'imbarco viene effettuato dal piccolo e suggestivo porticciolo di **Ognina**, la cui storia già a partire dal III secolo avanti cristo lo designa come primo porto della città , quando già romana.

L'affascinante e rilassante passeggiata in barca , permette di osservare la città per intero con l'Etna che giganteggia su di essa di sfondo . La visita



in mare include alcune interessanti grotte marine che si affacciano sulle lave del "rotolo", colata tra le più antiche, su di cui la città fu eretta già da epoche remote.

Info generali

Durata h.100 minuti circa

da scegliere in fase di richiesta e quotazione :

Opzione Mattina

Opzione Pomeriggio

Prenotazione obbligatoria.

Attivo tutto l'anno

(Il fascino del mare regala emozioni tutto l'anno)

Imbarcazioni: Legno tipiche locali .

[Come Prenotare](#)

[Richiedi /Preventivo](#) (senza impegno)

Quote individuali e di gruppo ? indica l'oggetto e richiedi il programma completo anche via Whatsapp al 3407258473

Per altre info Scrivi: info@turismoambientalesicilia.it – itinerari@ctasicilia.it

Contatti : ita 340 7258473 – eng 345 7306841

Whatsapp: 3407258473

Navigando la Timpa di Acireale ,le Grange benedettine

Navigando la Timpa di Acireale, le Grange benedettine

Acitrezza – A.M.P. Isole dei Ciclopi – CapoMulini – S.Maria La Scala



La Timpa è un promontorio di circa 80 m di altezza a ridosso della costa di Acireale. È compreso nel comune di Acireale, lungo la costa che da Catania porta a Riposto.

L'ambiente terrestre è caratterizzato da rocce di origine vulcanica



gradinate e da diverse faglie dove cresce una fitta vegetazione. L'ambiente marino riserva al visitatore uno degli scorci di mare tra i più affascinanti e suggestivi dell'intero tratto di costa con panorami mozzafiato.

La storia di questo composito ambiente a confine tra terra e mare è ricca di straordinari capitoli , alcuni poco conosciuti , tra qui il capitolo dedicato alla espansione normanna e benedettina all'indomani della conquista di Catania dal primo dei Ruggeri di Altavilla.

Il Tour si svolge via mare con partenza da Borgo Acicastello e Borgo Acitrezza , con una straordinaria navigazione sotto costa a bordo di suggestive lance da pesca in legno tipiche della marineria Catanese recuperando emozioni e sensazioni legate alla tradizione marinara del luogo .

Dopo una piacevole navigazione costeggiando la riva lavica della Timpa si



sbarcherà a terra nel piccolo ridosso sabbioso nella suggestiva frazione di Santa Maria la Scala , a piedi dalla spiaggia si inizia una escursione facile con l'esplorazioni di alcuni dei siti storici dislocati in loco , alla scoperta di piccoli tesori d'arte , siti storici di epoca medievale , e straordinari punti di osservazione ambientali e paesaggistici.

Durata h.2,45 minuti circa

Opzione Mattina

Opzione Pomeriggio /tramonto

Prenotazione obbligatoria.

Attivo tutto l'anno

(Il fascino del mare regala emozioni tutto l'anno)

Imbarcazioni: Legno tipiche locali

[Come Prenotare](#)

[Richiedi /Preventivo](#) (senza impegno)

Programma + quota individuale ? Richiedilo con Whatsapp al 3407258473

Per richiedere il programma in dettaglio

Scrivi: info@turismoambientalesicilia.it – itinerari@ctasicilia.it

Contatti : ita 340 7258473 – eng 345 7306841

Whatsapp: 3407258473

[Capo Milazzo natura e mare da Monte Trino a punta del capo](#)

Capo Milazzo natura e mare da Monte Trino a punta del capo

Milazzo – Capo Milazzo – Monte Trino – Riserva naturale di Capo Milazzo



Milazzo , città di fondazione greca del del 761 a.c. sorge sulla penisola nota come "Capo Milazzo", un promontorio che si estende per oltre 8 km sul Tirreno delimitato ad est ed ovest dai golfi di Milazzo e



Patti .

Questo “balcone” proteso sul Tirreno, di una bellezza mozzafiato è un vero e proprio paradiso naturalistico e ambientale , capace di regalare suggestioni e scenari d’incanto .



Sullo stesso promontorio sono disposti piccoli e preziosi romitaggi di antichissima datazione dovuti alle condizioni di splendido isolamento e ricchissima natura che prestavano il luogo alle scelte di isolamento eremitico per asceti religiosi da parte di uomini di intensa spiritualità ed elevazione a partire dalla tarda antichità sino al medioevo, troviamo infatti un piccolo santuario rupestre in origine dedicato a



Sant’Antonio di Padova o su Monte Trino la piccola chiesa SS Spirito Santo.

Ma il vero spettacolo è la natura che qui spadroneggia con scenari tra natura e mare di elevata intensità, percorrendo i sentieri scolpiti nel promontorio , profumi e immagini rapiscono o e stupiscono , specie al tramonto.

Il Tour esplora con un percorso assolutamente straordinario per bellezza , alla portata di un bravo camminatore la distanza tra la elevazione di Monte Trino (127 m s.l.m.) con il piccolo santuario di SS.Spirito santo , e la punta del capo Milazzo passando per il santuario rupestre .

Richiedi di partecipare / Richiedi per te e il tuo gruppo

[Come Prenotare](#)

[Richiedi /Preventivo](#) (senza impegno)

Programma + quota individuale ? Richiedilo con Whatsapp al 3407258473

Per richiedere il programma in dettaglio

Scrivi: info@turismoambientalesicilia.it – itinerari@ctasicilia.it

Contatti : ita 340 7258473 – eng 345 7306841

Sulla Rotta di Ulisse, navigando i borghi marinari tra Aci Castello e Santa Maria La Scala

Sulla Rotta di Ulisse navigando i borghi marinari tra Aci Castello e Santa Maria La Scala (Acireale)


Acicastello – Acitrezza – CapoMolini – Santa Maria La Scala



Una spettacolare escursione in barca , tra terra e mare, una esperienza di **turismo ambientale – culturale** incrociando ambiente storia e folklore.

Con l'ausilio delle tipiche lance da pesca in legno, il tour svela in modo originale i borghi marinari più affascinanti lungo la costiera Ionica di Catania , compresi tra Il borgo medievale di Aci Castello e il piccolo borgo di pescatori di Santa Maria la Scala (frazione di Acireale).

Il percorso si svolge alternando brevi e piacevoli navigazioni sotto costa



scoprendo da un'altra prospettiva l'ambiente lavico bordo




costa per poi approdare nei piccoli porticcioli di pesca e con facili passeggiate scoprire i borghi interessati.

Il tour, via mare, si svolge a bordo di suggestive lance da pesca in legno

“sardare” o “cozzolare”, tipiche della tradizione di pesca locale.



L'itinerario prevede in forma modulare e componibile (in funzione della durata scelta) le visite dei seguenti borghi : **Aci Castello** alla volta dello spettacolare Castello Normanno proteso sul mare costruito su di una rupe lavica , **Aci Trezza** con i suoi faraglioni lavici ,L'isola naturalistica di Lachea e sulla terraferma, visita ai maestri d'ascia impegnati nella costruzione delle barche da pesca locali, **Capo**



Mulini con una mini escursione tra i vicoli del borgo per scoprire la torre “Camilliana” del XVII secolo per l'avvistamento delle ciurme piratesche saracene il tour si chiude a **Santa Maria La Scala** storico borgo sotto la “barocca” Acireale, da li si parte per una escursione sulla antica via spagnola alla visita del forte del XVI secolo , un'altra breve escursione porta al belvedere per concludere alla torretta medievale dopo la visita all'antico Mulino.



Prima del ritorno serale sosta davanti al mare con la possibilità di una degustazione di “granita” di produzione locale. Durante la navigazione un **bagno rinfrescante** renderà più divertente l'esperienza unita ad una straordinaria navigazione di rientro al tramonto.

Il Tour è attivo e richiedibile tutto l'anno su prenotazione.

Opzioni :

Itinerario Aci durata h. 2,20 circa

Euro Richiedi prezzo

Percorso via mare: Acitrezza – Faraglioni -isola Lachea- – Acicastello + escursione al Castello Normanno

Itinerario Capo durata h. 2,20. circa

Euro: Richiedi prezzo

Percorso via mare : Acitrezza – Faraglioni -isola Lachea – CapoMulini +

escursione alla Torre medievale

Itinerario Timpa durata h. 3,00. circa

Euro: Richiedi prezzo

Itinerario Integrale durata giornata intera

Euro Richiedi il prezzo

Percorso via mare : Acitrezza – Faraglioni -isola Lachea – CapoMolini – Timpa – S.Maria la scala + escursione antico itinerario medievale , fortezza , mulino.

A richiesta sono inseribili degustazioni con produzioni tipiche locali (Sono previste agevolazioni per gruppi superiori le 11 unità)

Richiedi di partecipare (indica destinazione)

Richiedi di partecipare / Richiedi per te e il tuo gruppo

[Come Prenotare](#)

[Richiedi /Preventivo](#) (senza impegno)

Programma e quote sul tuo smartphone ?con Whatsapp al 3407258473

Per richiedere il programma in dettaglio

Scrivi: info@turismoambientalesicilia.it – itinerari@ctasicilia.it

Contatti : ita 340 7258473 – eng 345 7306841

Whatsapp: 3407258473

[Navigando l'area marina protetta](#) ["Isole di Ciclopi" sulle onde e tra le](#) [rocce](#)

Navigando L'area marina protetta "Isole di Ciclopi" – sulle onde e tra le rocce

Riserva marina isola dei Ciclopi – isola Lachea- faraglioni



La riserva si estende nello specchio di mare antistante il borgo marinaro di Acì Trezza e comprende L'isola Lachea e i Faraglioni lavici.

In questo spazio di mare e di terra convergono L'area marina e la Riserva terrestre "Isole dei Ciclopi" , insieme costituiscono un ambiente naturale e marino che per la ricchezza della natura terrestre e marina e dei reperti storici costituiscono un appuntamento imperdibile e di forte impatto emozionale per chi viene in visita anche nella vicinissima Catania



L'isola Lachea , con i suoi 2 ettari di estensione , possiede sull'area sommitale una fitta vegetazione alto arbustiva , seminascosti si dipanano piccoli sentieri dove si possono intercettare evidenze di epoca fenicia ,



romana e poi bizantina, tra cui una piccola grotta probabilmente utilizzata anche come eremo in epoca tardo antica.

Un piccolo museo naturalistico , quando aperto, realizzato sulla sommità della isola dispone di una interessante collezione di esemplari su flora e fauna locale . In prossimità dell'isola si distribuiscono i grandi faraglioni, alcuni visitabili e dai quali è possibile godere di una vista mozzafiato sull'intero arcipelago. Il mare trasparente nei bassi fondali è ricchissimo di posidonia e di una intensa vita marina facilmente visibile



sporgendosi dalla imbarcazione a pelo d'acqua.

L'itinerario si svolge sia interra che in barca partendo dal piccolo porticciolo a bordo di una originalissima "sardara", caratteristica imbarcazione da pesca locale , inizia così una passeggiata straordinaria per i colori e le prospettive che a lento moto percorre tutto lo specchio di acqua. Lungo questa parte dell'itinerario scopriremo la riserva via mare commentandola , alternando brevi sbarchi con piccole esplorazioni facili e suggestive su alcune parti sull'isola e sui faraglioni vicini.



Include , via terra , la visita di alcuni cantieri nautici di piccole imbarcazioni da pesca ad opera dei maestri d'ascia locali , e camminando tra le formazioni laviche a "pillow" (cuscino) che caratterizzano la riva rocciosa

Durata h.2,00 circa

Opzione Mattina

Opzione Pomeriggio

Prenotazione obbligatoria.

Attivo tutto l'anno

(Il fascino del mare regala emozioni tutto l'anno)

Imbarcazioni: Legno tipiche locali

Richiedi di partecipare / Richiedi per te e il tuo gruppo

[Come Prenotare](#)

[Richiedi /Preventivo](#)

Quote e Programma sul tuo smartphone? su WhatsApp 3407258473

Per richiedere il programma in dettaglio

Scrivi: info@turismoambientalesicilia.it – itinerari@ctasicilia.it

Contatti : ita 340 7258473 – eng 345 7306841

Whatsapp: 3407258473

["I turchi" da Vigata alla riserva di torre salsa](#)

I Turchi e Scala dei Turchi , da Vigata alla riserva di Torre salsa – Agrigento

L'itinerario di forte impatto e dai contenuti paesaggistico-ambientali spettacolari , esplora e racconta uno dei tratti di costa della Sicilia tra i più affascinanti compresi tra Porto Empedocle, la "Vigata" di Camilleri , citata nei racconti del celebre commissario Montalbano, e il promontorio di Monterosso, sino alla riserva naturale di Torre salsa.

In questo itinerario prevalentemente naturalistico ,lo sguardo si apre a



scenari e ambienti unici e di straordinario respiro. Nel racconto di questa porzione di costa si spazia dalla osservazione e esplorazione delle falesie di marna cretosa tra cui la piu celebre nota

come “scala dei turchi” ,quella di calcarenite rossa di Capo Monterosso o quella nei gessi di Torre Salsa.

I “Turchi” o meglio i pirati saraceni saranno il filo rosso lungo cui si snoda il racconto e l’itinerario ,alternando storia , miti ,personaggi e legende sulle attività piratesche e di depredazione a cui fu sottoposto questo tratto costiero particolarmente dal XV° al XVII , narrazione che sarà effettuata grazie alla visita e l’osservazione di alcune affascinanti torri costiere disposte lungo il percorso.

[Come Prenotare](#)

[Richiedi un preventivo](#) (senza impegno)

Per richiedere il programma in dettaglio

Scrivi: info@turismoambientalesicilia.it – itinerari@ctasicilia.it

Contatti : ita 340 7258473 – eng 345 7306841

Whatsapp: 3407258473

ngg_shortcode_0_placeholder

[Torri Costiere garitte e castelli sulla costa Ionica di Catania](#)

Torri Costiere garitte e castelli nella Catania spagnola sulla costa Ionica



Le torri difensive costiere costituiscono un patrimonio storico-culturale sostanzialmente sconosciuto al grande pubblico. Tralasciando in questa sede di parlare delle altre realtà analoghe presenti in Italia e nel bacino del mediterraneo più in generale , qui ci soffermeremo solo su quelle di “casa nostra” ovvero presenti nella nostra isola.

In Sicilia costituiscono una vera e propria “curiosità paesaggistica” segnando con la propria presenza “silenziosa” quasi l’intero profilo costiero assumendo particolare valore storico ambientale grazie ad alcuni fattori quali : il vasto numero (ad oggi se ne contano oltre duecento), la posizione (sulla linea di costa o a ridosso di promontori), le varie forme e strutture architettoniche (legate alle diverse funzioni e ai differenti periodi di edificazione) e per la storia che raccontano affascinante tra storia , cronaca , leggenda e mito.

L'itinerario inizia alle porte di Catania sulla splendida costiera Ionica contraddistinta dalle nere e puntute lave dell'Etna , dove in epoca spagnola il "sistema difensivo costiero" garantiva la salvaguardia della popolazione della baronia di Aci Castello e di Aquilia (odierna Acireale) dalle incursioni saracene . Un continuum di strutture e manufatti già presenti o realizzati appositamente, lungo il profilo costiero, compreso tra Aci Castello Santa Tecla e Riposto.

Richiedi di partecipare

[Come Prenotare](#)

[Richiedi un preventivo](#) (senza impegno)

Per richiedere il programma in dettaglio

Scrivi: info@turismoambientalesicilia.it – itinerari@ctasicilia.it

Contatti : ita 340 7258473 – eng 345 7306841

Whatsapp: 3407258473

ngg_shortcode_1_placeholder

[“Varchi e Pingisanti ” storia e folklore della marineria Catanese](#)

“I Varchi e i Pingisanti ” tour tra storia e folklore della marineria Catanese

“I Varchi” (le barche) di fiocina , varche consulari , sardare , i varchi



i'fucuni , “a palummedda cc'ù speruni” ecco alcune delle terminologie e delle imbarcazioni che caratterizzano il mare e la marineria Siciliana ,in particolare quella Catanese ed ecco le protagoniste della nostra storia/itinerario, un viaggio nelle radici della cultura locale e della storia più genuina di questa città.

I “**Maestri D'ascia**” veri “depositari ” e artigiani, oramai rari , che con un'arte tramandata da generazioni, hanno rappresentato l'anello di congiunzione tra il pescatore e il mare , con imbarcazioni rigorosamente in legno “tagliate” e intagliate , con arte sapiente e tecniche oggi in disuso. Anche il mastro **pingisanto** con le sue pitture rituali che ornano le barche con disegni straordinari proteggendola dagli eventi naturali e portatori di abbondanza nella pesca , tutti loro ci hanno consegnato un patrimonio di conoscenza e di cultura da proteggere nella memoria collettiva di una città

che di questa "arte" ha vissuto per secoli.

L'itinerario , si articola in una serie di tappe e di visite lungo la costiera **Ionica di Catania** , in un area compresa tra i borghi marinari di **Ognina** , **Aci Trezza** e **Santa Maria la Scala** , borghi marinari di indiscutibile fascino sospesi tra le lave e il mare con una storia antica da scoprire.

Un tour alla scoperta dei mercati caratteristici , dei mestieri legati alla tradizione della marineria da pesca Catanese esplorando aspetti della nostra cultura marinara in via di "estinzione" con il racconto delle nostre barche tipiche ,della pesca , gli strumenti ed i "Maestri d'ascia".

Conosceremo da vicino le tipologie e scopo delle barche da pesca le loro pitturazioni , conosceremo l'arte dei "pingisanti" e dei simbolismi espressi sulle imbarcazioni ,degli aspetti rituali e religiosi a cui queste forme arcaiche d'arte sono collegati , eventi religiosi, e i riferimenti al nostro passato più lontano greco , bizantino , e arabo.

Richiedi di partecipare

[Come Prenotare](#)

[Richiedi un preventivo](#) (senza impegno)

Per richiedere il programma in dettaglio

Scrivi: info@turismoambientalesicilia.it – itinerari@ctasicilia.it

Contatti : ita 340 7258473 – eng 345 7306841

Whatsapp: 3407258473

[Puntasecca e Sampieri itinerario ambientale](#)

Ragusa Puntasecca e Sampieri itinerario ambientale

3 Tappe ci condurranno alla scoperta di angoli e panorami unici e inconsueti tra natura paesaggi e cultura di una area della Sicilia compresa tra Ragusa, Punta Secca , Sampieri.



I siti da visitare sono naturalmente coincidenti in alcuni degli episodi della celebre finction in particolare visiteremo : a **Ragusa**

dopo una piacevole passeggiata nel verde , la “grotta delle trabacche ipogeo di epoca romana o tardo romana utilizzata come luogo di sepoltura in epoca bizantina, in coincidenza di un villaggio bizantino presente . Nello spettacolo del piccolo borgo di **Punta Secca** borgo che vanta una storia antichissima già meta bizantina , a pochi metri dalla casa del “famoso” effettueremo la visita del “ faro di punta secca” ,una torre-faro del XVIII° secolo alto 35 mt e di cui visiteremo (per gentile concessione della marina militare) la sommità con lo spettacolo del panorama esclusivo che dalla sommità si puo osservare . Concluderà questo itinerario la “fornace penna” stabilimento di produzione di laterizi di inizio secolo affascinante per storia e posizione nello splendido scenario della spiaggia di **Sampieri**.

[Come Prenotare](#)

[Richiedi un preventivo](#) (senza impegno)

Per richiedere il programma in dettaglio

Scrivi: info@turismoambientalesicilia.it – itinerari@ctasicilia.it

Contatti : ita 340 7258473 – eng 345 7306841

Whatsapp: 3407258473

ngg_shortcode_2_placeholder